



ТЕРРИТОРИАЛЬНЫЙ ОРГАН ФЕДЕРАЛЬНОЙ СЛУЖБЫ
ГОСУДАРСТВЕННОЙ СТАТИСТИКИ
ПО КАМЧАТСКОМУ КРАЮ

Жилищный фонд и его благоустройство в Камчатском крае



за 2022 год



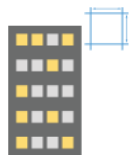
ТЕРРИТОРИАЛЬНЫЙ ОРГАН
ФЕДЕРАЛЬНОЙ СЛУЖБЫ
ГОСУДАРСТВЕННОЙ СТАТИСТИКИ
ПО КАМЧАТСКОМУ КРАЮ

Жилищный фонд Камчатского края

за 2022 год

- 01 Общая площадь жилых помещений
- 02 Общая площадь жилых помещений в среднем на 1 жителя
- 03 Число квартир в жилищном фонде
- 04 Средний размер одной квартиры
- 05 Оборудование жилищного фонда
- 06 Доля площади жилищного фонда, оборудованного всеми видами благоустройства
- 07 Распределение жилищного фонда по материалу стен и годам возведения
- 08 Общая площадь жилых помещений по регионам Дальневосточного федерального округа





ОБЩАЯ ПЛОЩАДЬ ЖИЛЫХ ПОМЕЩЕНИЙ

НА КОНЕЦ ГОДА; ТЫСЯЧ КВАДРАТНЫХ МЕТРОВ

2022 ГОДА

8 137,1

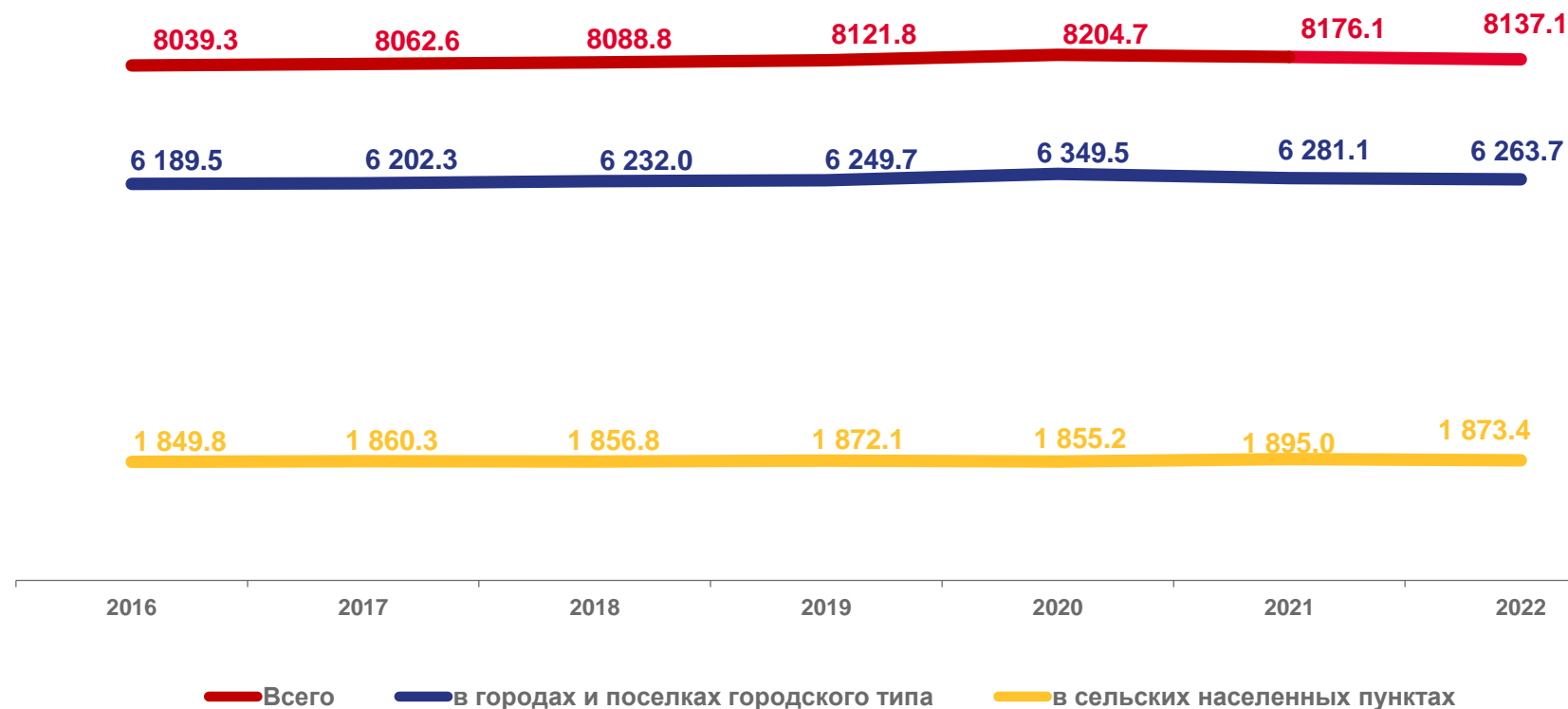
ВСЕГО

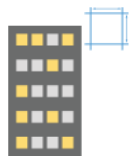
6 263,7

ГОРОДСКАЯ МЕСТНОСТЬ

1 873,4

СЕЛЬСКАЯ МЕСТНОСТЬ





ОБЩАЯ ПЛОЩАДЬ ЖИЛЫХ ПОМЕЩЕНИЙ

НА КОНЕЦ 2022 ГОДА; ТЫСЯЧ КВАДРАТНЫХ МЕТРОВ

ТИПЫ ДОМОВ

8 137,1

ВСЕГО

6 304,8

МНОГОКВАРТИРНЫЕ ДОМА

658,6

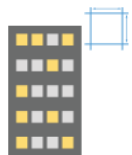
ЖИЛЫЕ ДОМА (ИНДИВИДУАЛЬНО-ОПРЕДЕЛЕННЫЕ ЗДАНИЯ)

1 173,7

ДОМА БЛОКИРОВАННОЙ ЗАСТРОЙКИ

Структура жилищного фонда по формам собственности





ОБЩАЯ ПЛОЩАДЬ ЖИЛЫХ ПОМЕЩЕНИЙ

В СРЕДНЕМ НА 1 ЖИТЕЛЯ НА КОНЕЦ 2022 ГОДА; КВАДРАТНЫХ МЕТРОВ

Камчатский край

28,2

ВСЕГО

27,8

ГОРОДСКАЯ МЕСТНОСТЬ

29,5

СЕЛЬСКАЯ МЕСТНОСТЬ

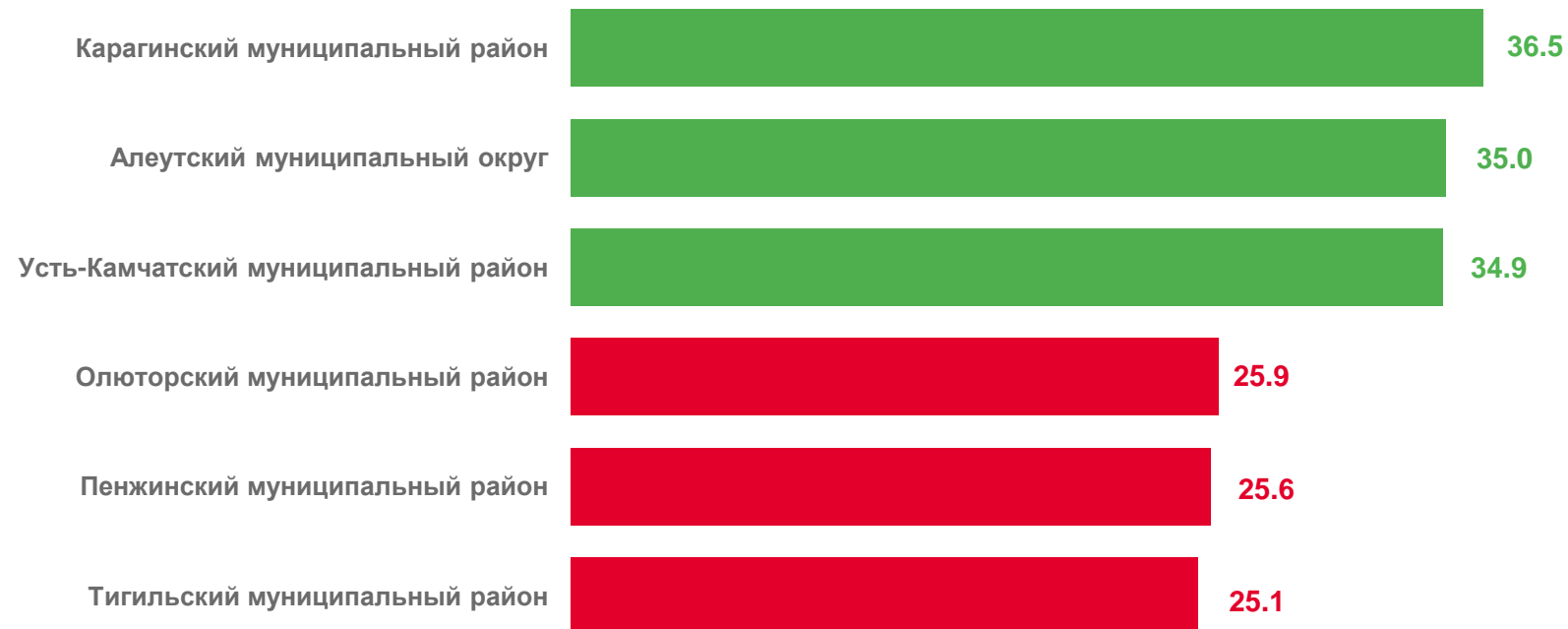
6

муниципальных образований
значение показателя **выше** среднекраевого

7

муниципальных образований
значение показателя **ниже** среднекраевого

Топ-3 муниципальных образований с наибольшими и наименьшими значениями





ЧИСЛО КВАРТИР В ЖИЛИЩНОМ ФОНДЕ

НА КОНЕЦ 2022 ГОДА, ЕДИНИЦ

150 127

ВСЕГО*

34 004

1-КОМНАТНЫЕ

66 858

2-КОМНАТНЫЕ

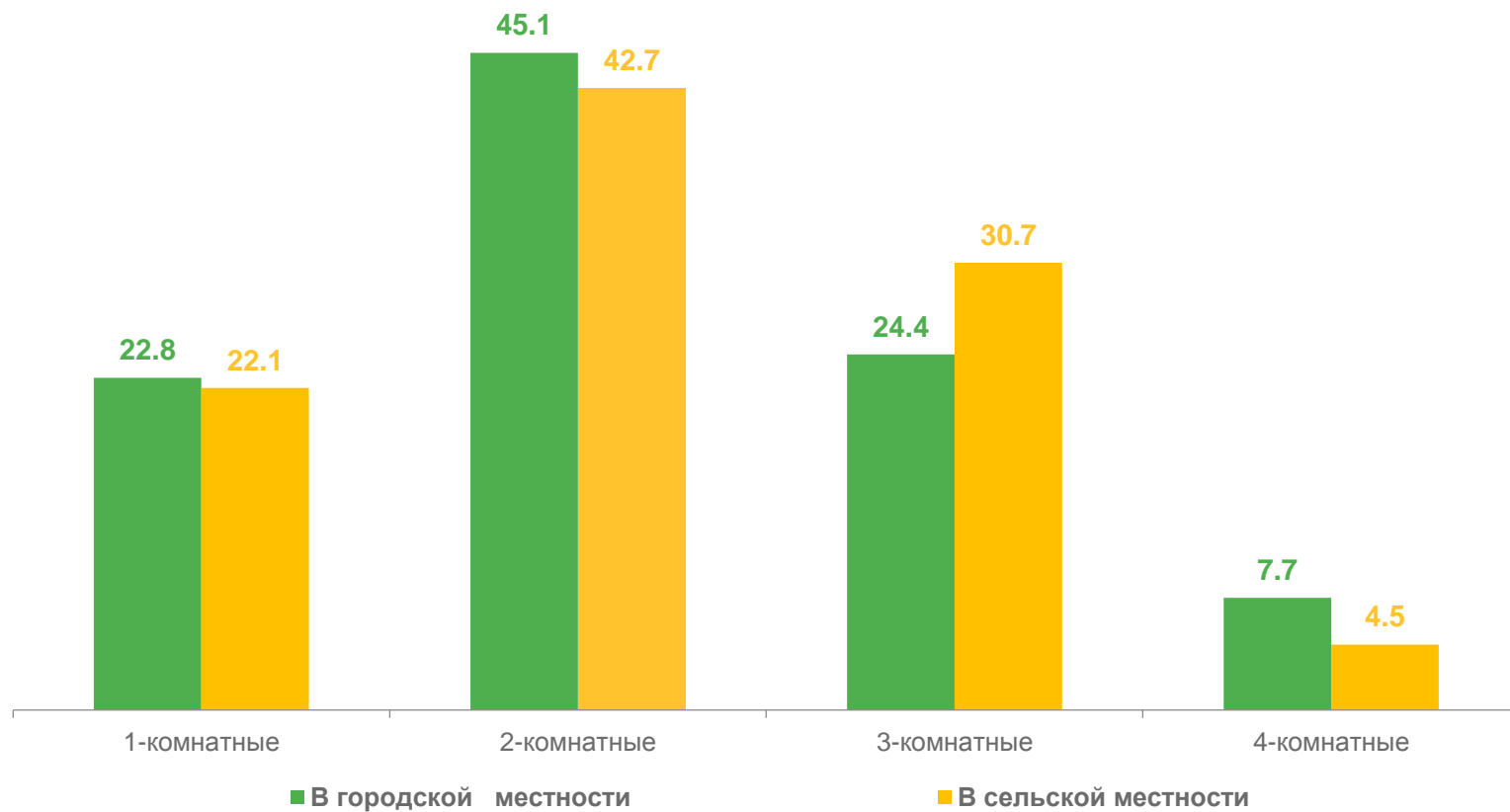
38 876

3-КОМНАТНЫЕ

10 389

4-КОМНАТНЫЕ

в процентах к итогу



* Без специализированного жилого фонда.





СРЕДНИЙ РАЗМЕР ОДНОЙ КВАРТИРЫ

НА КОНЕЦ 2022 ГОДА; КВАДРАТНЫХ МЕТРОВ

Камчатский край

50,3

ВСЕГО

50,1

ГОРОДСКАЯ МЕСТНОСТЬ

51,0

СЕЛЬСКАЯ МЕСТНОСТЬ

6

муниципальных образований
значение показателя **выше** среднекраевого

9

муниципальных образований
значение показателя **ниже** среднекраевого

Топ-3 муниципальных образований с наибольшими и наименьшими значениями

Быстринский муниципальный район

64.3

Мильковский муниципальный район

59.9

Елизовское городское поселение

56.6

Городской округ "Палана"

47.0

Олюторский муниципальный район

45.7

Усть-Камчатский муниципальный район

44.8

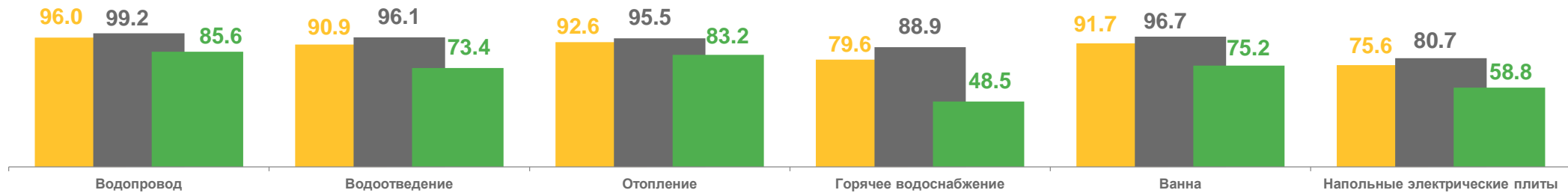




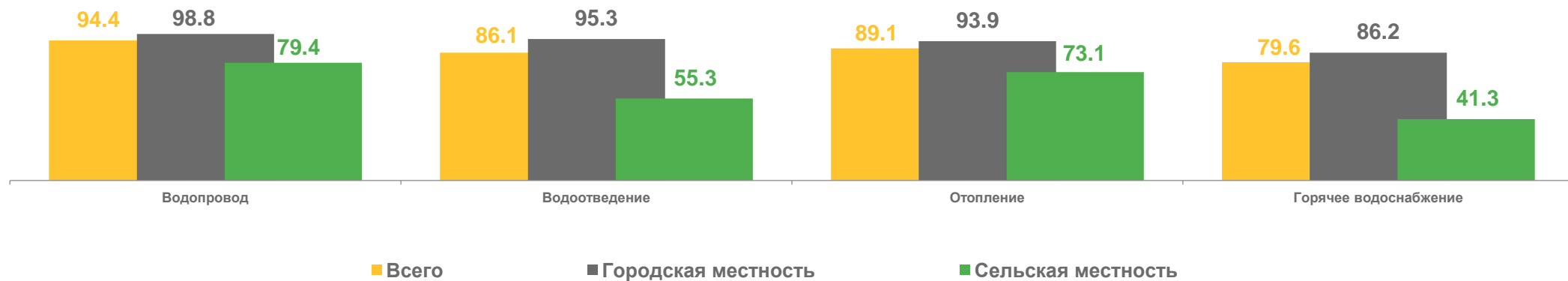
ОБОРУДОВАНИЕ ЖИЛИЩНОГО ФОНДА

НА КОНЕЦ 2022 ГОДА; В % ОТ ОБЩЕЙ ПЛОЩАДИ ЖИЛИЩНОГО ФОНДА

Всего



Централизованные сети





ДОЛЯ ПЛОЩАДИ ЖИЛИЩНОГО ФОНДА,

ОБОРУДОВАННОГО ВСЕМИ ВИДАМИ БЛАГОУСТРОЙСТВА НА КОНЕЦ 2022 ГОДА; %

69,6

ВСЕГО

79,0

ГОРОДСКАЯ МЕСТНОСТЬ

38,4

СЕЛЬСКАЯ МЕСТНОСТЬ

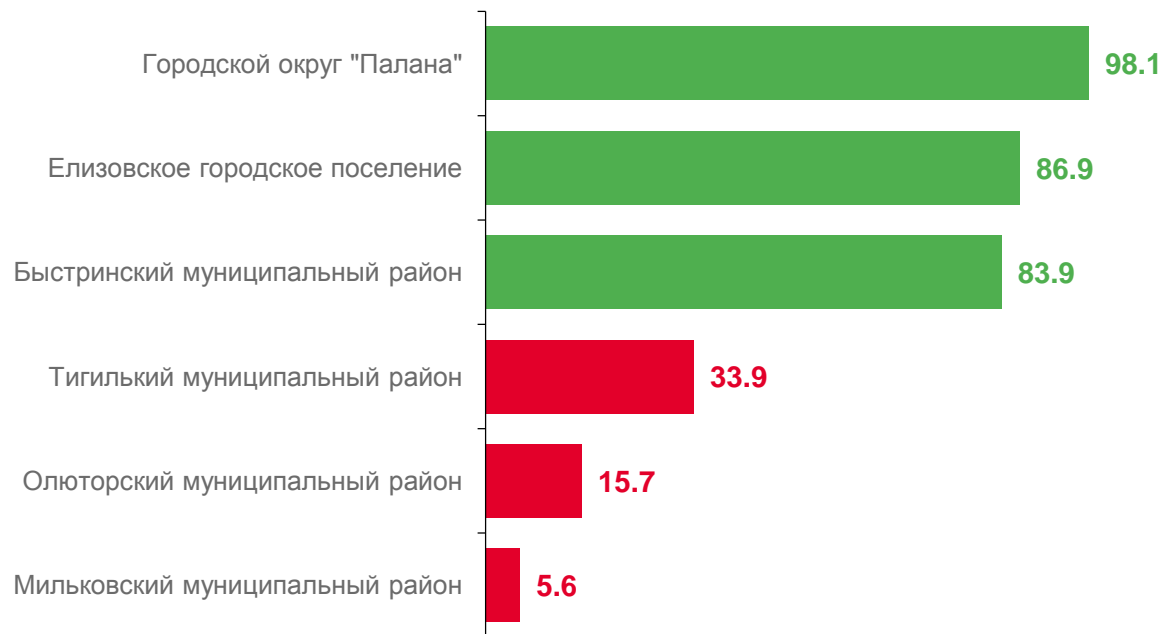
7


муниципальных образований
значение показателя **выше** среднекраевого

6

муниципальных образований
значение показателя **ниже** среднекраевого

Топ-3 муниципальных образований с наибольшими и наименьшими значениями





РАСПРЕДЕЛЕНИЕ ЖИЛИЩНОГО ФОНДА

НА КОНЕЦ 2022 ГОДА, В ПРОЦЕНТАХ К ОБЩЕЙ ПЛОЩАДИ ЖИЛЫХ ПОМЕЩЕНИЙ

По материалу стен



ПАНЕЛЬНЫЕ

38,5



БЛОЧНЫЕ

37,9



ДЕРЕВЯННЫЕ

13,5



МОНОЛИТНЫЕ

7,3



СМЕШАННЫЕ

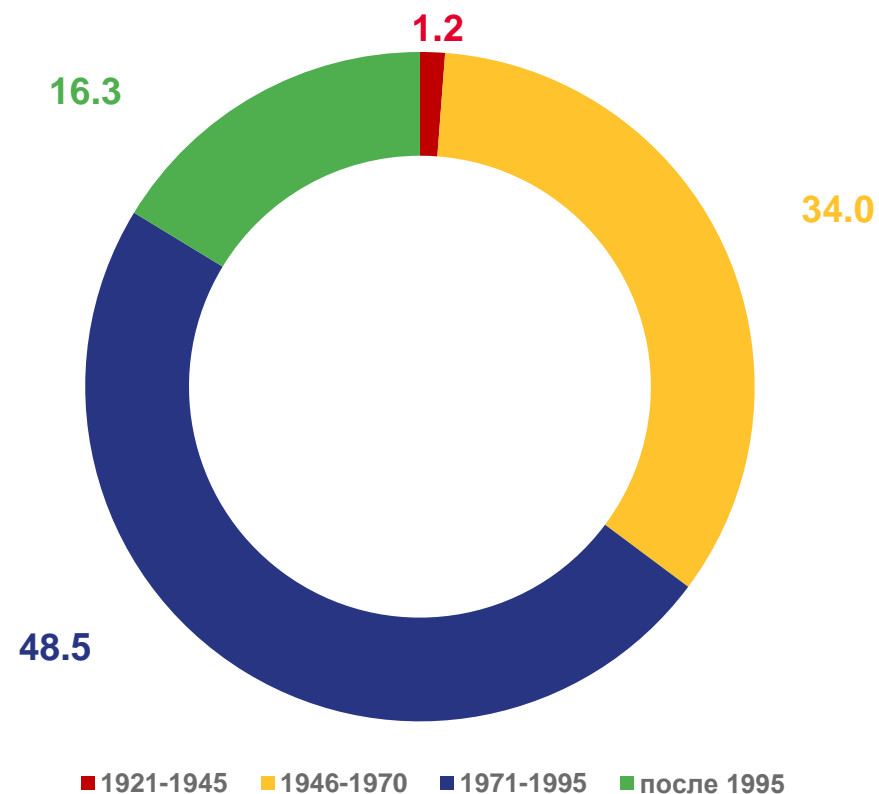
2,2



ПРОЧИЕ

0,6

Годы возведения зданий





ОБЩАЯ ПЛОЩАДЬ ЖИЛЫХ ПОМЕЩЕНИЙ, ПРИХОДЯЩАЯСЯ В СРЕДНЕМ НА 1 ЖИТЕЛЯ ПО РЕГИОНАМ ДАЛЬНЕВОСТОЧНОГО ФЕДЕРАЛЬНОГО ОКРУГА

НА КОНЕЦ 2022 ГОДА; КВАДРАТНЫХ МЕТРОВ

